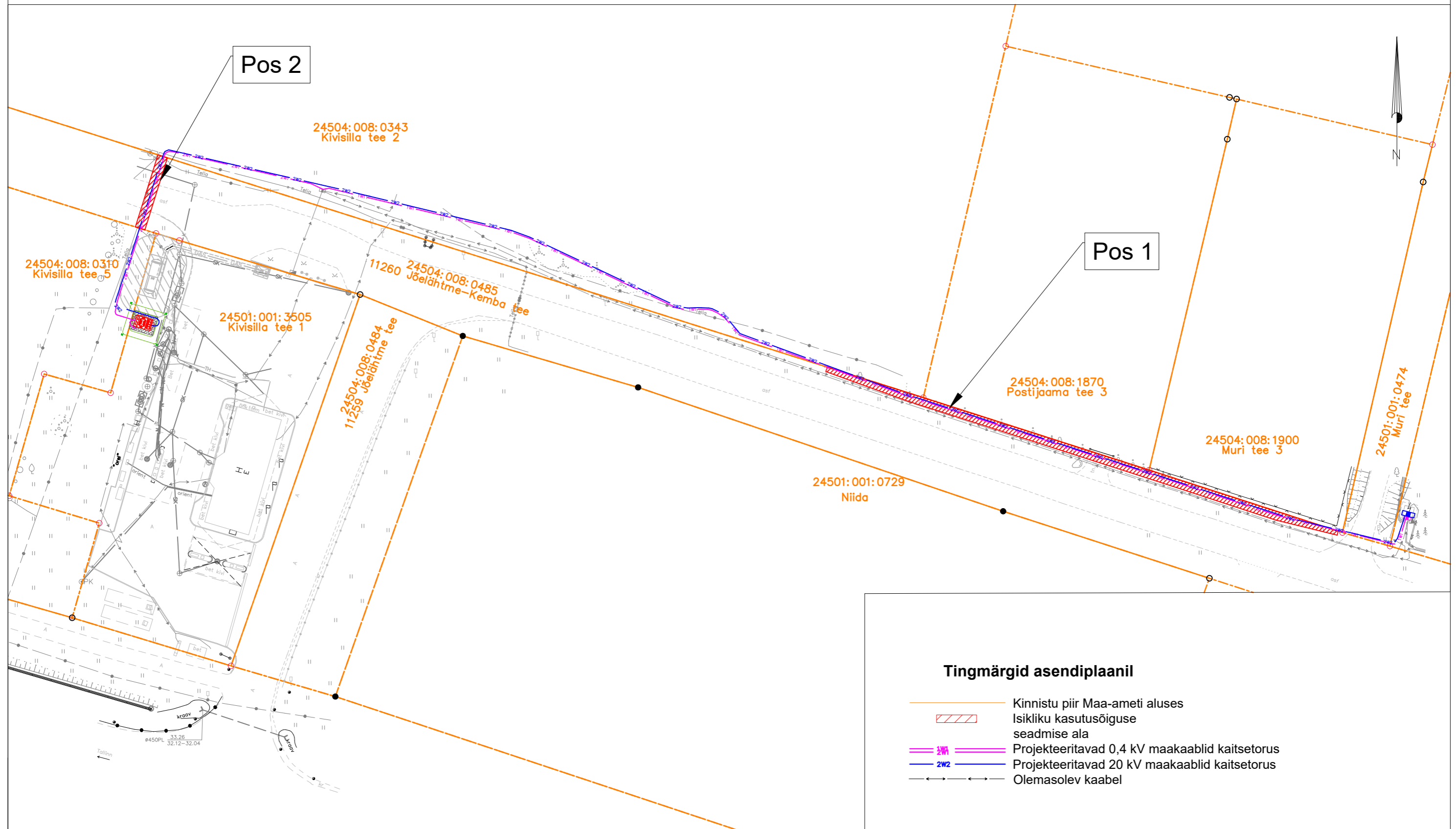









# ISIKLIKU KASUTUSÕIGUSE SEADMISE PLAAN



## Tingmärgid asendiplaani

-  Kinnistu piir Maa-ameti aluses
-  Isikliku kasutusõiguse seadmise ala
-  Projekteeritavad 0,4 kV maakaablid kaitsetorus
-  Projekteeritavad 20 kV maakaablid kaitsetorus
-  Olemasolev kaabel

Jrk nr.	Kasutusala pos nr. (plaani)	Kinnistu registriosa number	Katastriüksuse tunnus ja nimi	Ala pindala ruutmeetrites m <sup>2</sup>	Tellija:	Töövõtja:	Projekt: LC0777 Töö nr: ENS-24-103
1	Pos 1	9217750	24504:008:0485 11260 Jõelähtme-Kemba tee	170 m <sup>2</sup>			Möötkava: 1:750 (A3)
1	Pos 2	9217750	24504:008:0485 11260 Jõelähtme-Kemba tee	31 m <sup>2</sup>			Töö nimetus: Kivisilla tee 1 kaitsme nimivoolu suurendamine Jõelähtme küla, Jõelähtme vald, Harju maakond LC0777